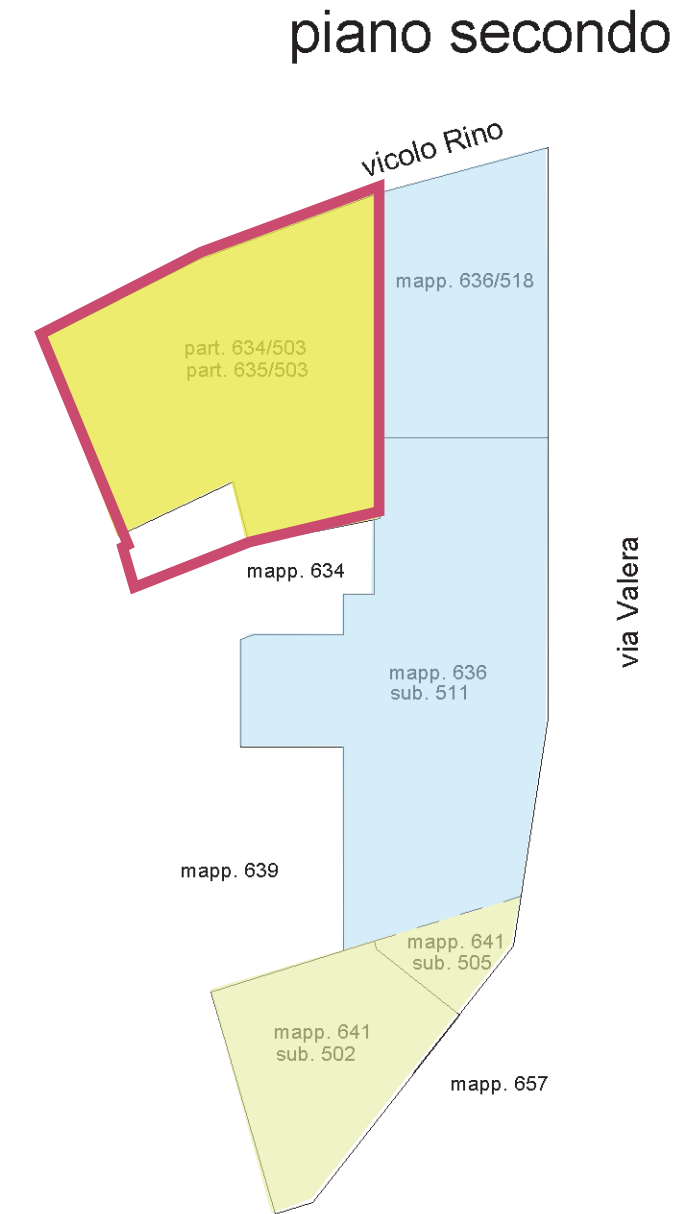
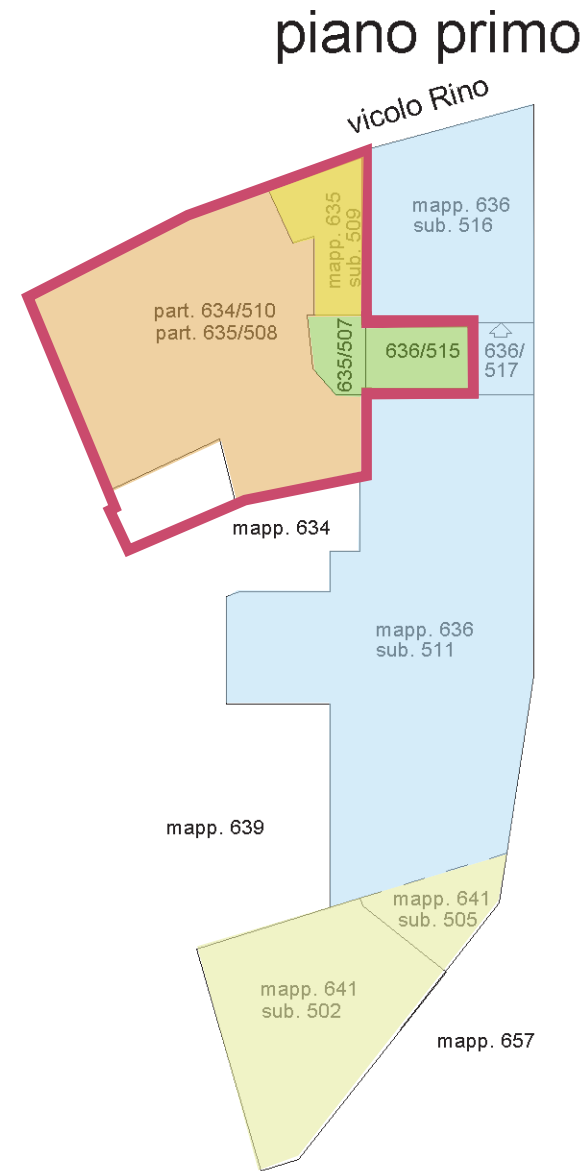
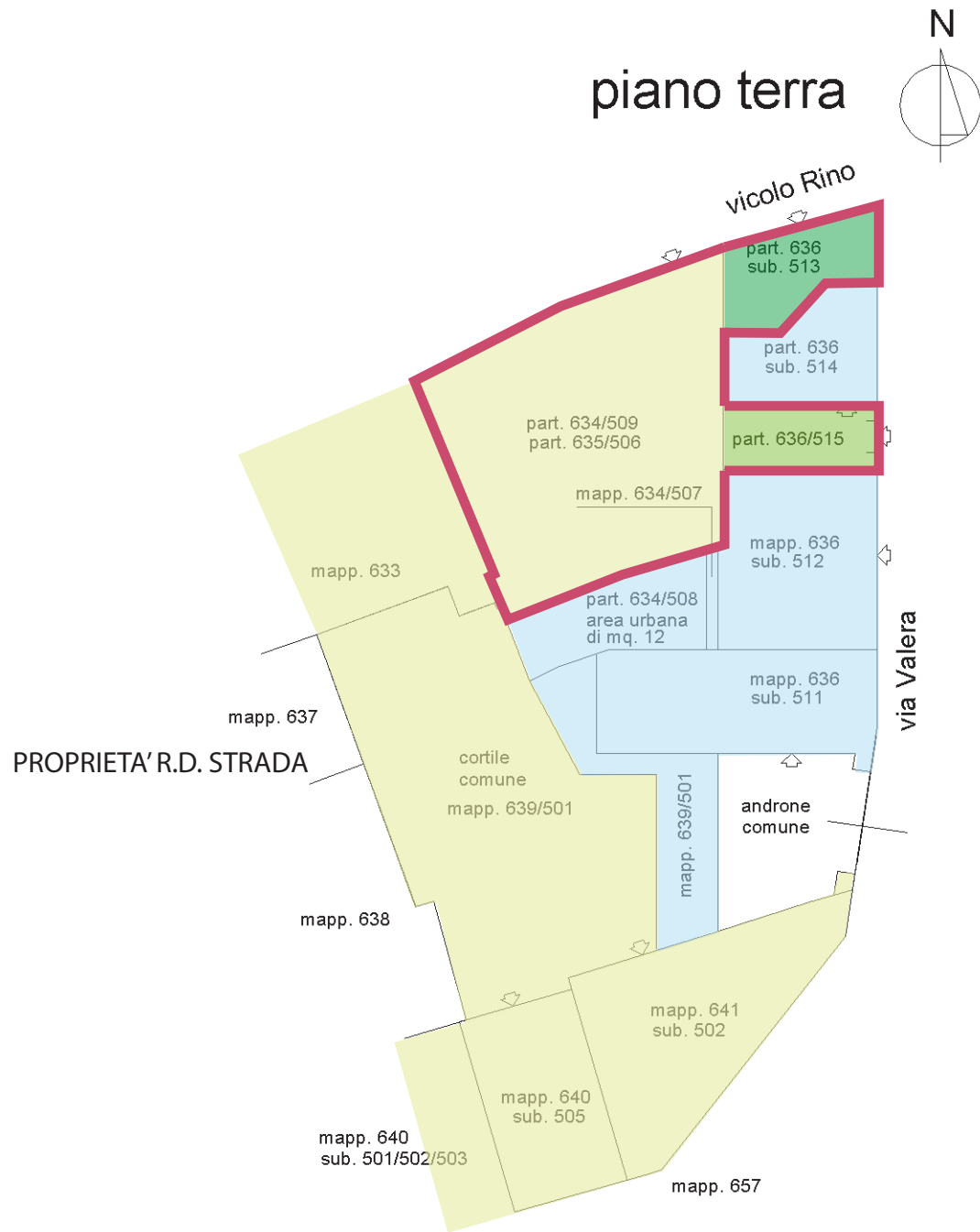








PERIMETRO DEL PIANO
CONDominio VALERINO
OGGETTO DEL PIANO DI RECUPERO
ULTIMA VARIANTE




 Fg. n° 32 mappale n°636 sub.513 proprietà comune a Renato Daniele Strada, Fabio Piacentini e Benedetta Prestini

 Fg. n° 32 mappali n°636 /515 e 636/507 proprietà comune ai Sig.ri Fabio Piacentini e Benedetta Prestini

 PROPRIETA' R.D. STRADA: Fg. n° 32 sui mappali n°633 e n°634 sub. 509 e n°635 sub. 506

 PROPRIETA' P. MAGNI: Fg. n° 32 sui mappali n°634 sub.507/508 e 636 sub.511-512-514-516-517-518

 PROPRIETA' F. PIACENTINI: Fg. n° 32 sui mappali n°634 sub.510 e n°635 sub. 508

 PROPRIETA' B. PRESTINI: Fg. n° 32 sui mappali n°634 sub. 503, n°635 sub. 503 e n°635 sub. 509